

REGIONE AUTONOMA FRIULI VENEZIA GIULIA
PROVINCIA DI GORIZIA

COMUNE DI GORIZIA



**LAVORI DI RIQUALIFICAZIONE IDRAULICA
E IGIENICA DEL TORRENTE CORNO
E DEL SUO BACINO**

- PROGETTO DEFINITIVO -

Titolo dell'elaborato

Allegato n°

**CARTA GEOLOGICA E
GEOMORFOLOGICA**

dott. geol. Gianni LENARDUZZI

D.1

Data: 21 OTTOBRE 2011

Scala: 1:5000

RTP raggruppamento temporaneo di professionisti

Committente:

CAPOGRUPPO MANDATARIO:

dott. ing. Mario CAUSERO

**COMUNE DI GORIZIA
Piazza Municipio, 1
34170 GORIZIA**

MANDANTI:

PROTECNCO s.r.l.

direttori tecnici: prof. Ing. A. ADAMI, dott. ing. G. COMOLA
collaboratori: dott. ing. A. VENUTI

SERTECO S.p.A.

dott. ing. Aldo TOSOLINI

dott. ing. Gianpaolo GUARAN






NATURSTUDIO Piccola s.c.r.l.




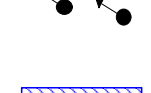

CONSULENZA SPECIALISTICA IDRAULICA:

dr. Primož Banovec, univ. dipl. inž. grad. Osební žig: id. št.: G-3151
Inštitut za vodarstvo, d.o.o.

REV.	N.	DATA

LEGENDA

-  Alluvioni attuali (Fiume Isonzo)
-  Depositi colluviali
-  Alluvioni ghiaioso sabbiose
-  Flysch marnoso arenaceo
-  Flysch prevalentemente arenaceo

-  Detrito grossolano
-  Ciglio di terrazzo alluvionale
-  Ciglio di scarpata
-  Sorgenti
-  Sorgenti diffuse

