REGIONE AUTONOMA FRIULI VENEZIA GIULIA
PROVINCIA DI GORIZIA

COMUNE DI GORIZIA

LAVORI DI RIQUALIFICAZIONE IDRAULICA E IGIENICA DEL TORRENTE CORNO E DEL SUO BACINO

- PROGETTO DEFINITIVO -

Titolo dell'elaborato

INTERVENTI SUL TORRENTE CORNO
- PARTE VALLIVA
Sezioni di progetto S8tomb in-S12

Scala: 1 : 200

Allegato n°

3.6.2

Data: 21 OTTOBRE 2011

RTP raggruppamento temporaneo di professionisti

CAPOGRUPPO MANDATARIO:
dott. ing. Mario CAUSERO

MANDANTI:
PROTECNO s.r.l. direttori tecnici: prof. Ing. A. ADAMI, dott. ing. G. COMOLA
collaboratori: dott. Ing. A.VENUTI

SERTECO S.p.A. dott. Ing. Aldo TOSOLINI

dott. ing. Gianpaolo GUARAN

NATURSTUDIO Piccola s.c.r.l.

CONSULENZA SPECIALISTICA IDRAULICA:
dr. Primož Banovec, univ. dipl. inž. grad. Osebni žig: Id. Št.: G-3151
Inštitut za vodarstvo, d.o.o.

Committente:

COMUNE DI GORIZIA
Piazza Municipio, 1
34170 GORIZIA

REV.	N.	DATA

SEZIONE N. : S8tomb in

QT. PROGETTO : 58.77
DIST.PROG. : 391.13
DIST.PREC. : 1.00
DIST.SUCC. : 55.96

STERRO	5.60 mq
RILEVATO	0.03 mq
CANALE IN C.A.	2.62 mq

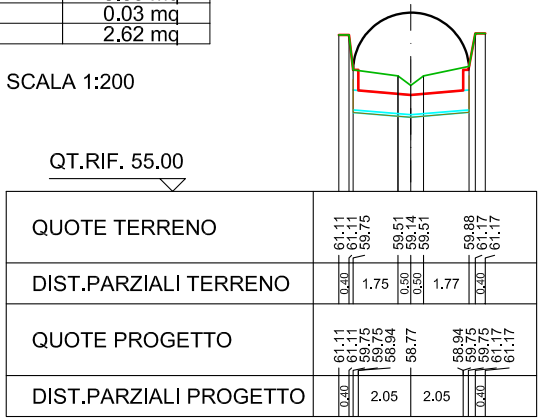
SCALA 1:200
QT.RIF. 55.00
QUOTE TERRENO
61.11
61.11
59.75
59.51
59.14
59.51
59.88
61.17
61.17
DIST.PARZIALI TERRENO
0.40
1.75
0.50
0.50
1.77
0.40
QUOTE PROGETTO
61.11
61.11
59.75
59.75
58.94
58.77
58.94
59.75
59.75
61.17
61.17
DIST.PARZIALI PROGETTO
0.40
2.05
2.05
0.40

STERRO
BONIFICA
RIPORTO DI TERREN

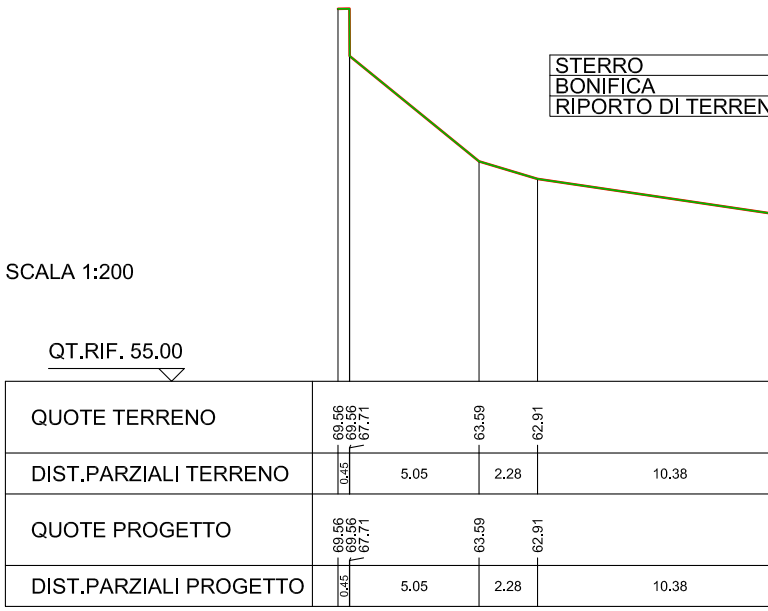
SCALA 1:200
QT.RIF. 55.00
QUOTE TERRENO
69.56
69.56
67.71
63.59
62.91
DIST.PARZIALI TERRENO
0.45
5.05
2.28
10.38
QUOTE PROGETTO
69.56
69.56
67.71
63.59
62.91
DIST.PARZIALI PROGETTO
0.45
5.05
2.28
10.38

STERRO	5.74 mq
RILEVATO	0.03 mq
CANALE IN C.A.	2.60 mq

SEZIONE N. : S8 tomb out

QT. PROGETTO : 57.96
DIST.PROG. : 447.10
DIST.PREC. : 55.96
DIST.SUCC. : 0.99

SCALA 1:200

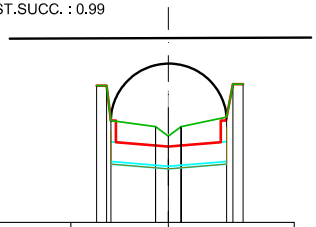

QT.RIF. 55.00

QUOTE TERRENO	60.34 60.34 58.98	58.74 58.37 58.74	59.11 60.40 60.40			
DIST.PARZIALI TERRENO	0.40	1.75	0.50	0.50	1.77	0.40
QUOTE PROGETTO	60.34 60.34 58.98 58.98 58.13	57.96	58.13 58.98 58.98 60.40 60.40			
DIST.PARZIALI PROGETTO	0.40	2.05	2.05	0.40		

STERRO	34.14 mq
CANALE IN C.A.	5.38 mq
RIPORTO DI TERRENO	18.97 mq

SEZIONE N. : S8bis

QT. PROGETTO : 57.95
DIST.PROG. : 448.09
DIST.PREC. : 0.99
DIST.SUCC. : 9.91

SCALA 1:200

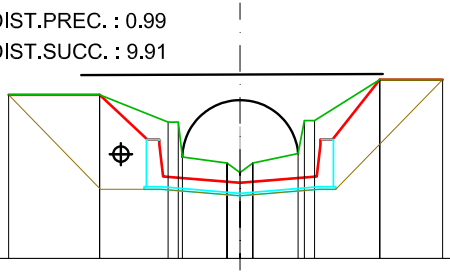

QT.RIF. 55.00

QUOTE TERRENO	61.39	61.39	60.33 60.33 58.96	58.72 58.35 58.72	59.10 60.38 60.38	61.98	61.98			
DIST.PARZIALI TERRENO	3.55	2.68	0.40	1.75	0.50	0.50	1.77	0.40	2.55	2.46
QUOTE PROGETTO	61.39	61.39	59.65 59.65 59.43 58.20	57.95	58.20 59.43 59.65 59.65	61.98	61.98			
DIST.PARZIALI PROGETTO	3.55	1.86	0.47	3.00	3.00	0.47	1.84	2.46		

	3.43 mq
	2.58 mq
IO	10.67 mq

SEZIONE N. : S9

QT. PROGETTO : 57.82
DIST.PROG. : 457.99
DIST.PREC. : 9.91
DIST.SUCC. : 43.41

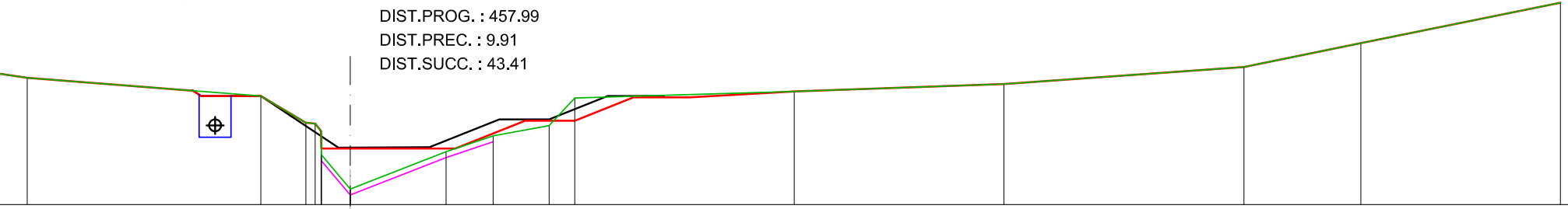

61.38	60.46	59.11 59.08 58.70 57.49	55.78	57.66	58.46	58.97	60.36	60.69	61.06	61.92	63.12	65.15			
11.73	2.25	0.47	1.44	4.81	2.36	2.81	1.28	11.02	10.52	12.05	5.87	10.01			
61.38	60.73 60.46	60.46	59.11 59.08 58.70 57.82	57.82	57.82	59.22	59.22	60.39	60.39	60.69	61.06	61.92	63.12	65.15	
8.33	0.40	3.00	2.25	0.47	1.45	5.28	3.50	2.50	2.94	2.82	5.25	10.52	12.05	5.87	10.01

LEGENDA

🟩	TERRENO STATO DI FATTO
🟥	PROGETTO
—	CANALE IN C.A. DI PROGETTO
—	BONIFICA TERRENO FONDO TORRENTE CORNO
—	SCAVO DI SBANCAMENTO
—	SCAVO A SEZIONE OBBLIGATA
⊕	NUOVA CONDOTTA FOGNARIA DI PROGETTO

SEZIONE N. : S10

QT. PROGETTO : 57.24
DIST.PROG. : 501.41
DIST.PREC. : 43.41
DIST.SUCC. : 38.27

STERRO	9.32 mq
BONIFICA	0.93 mq
RIPORTO DI TERRENO	1.01 mq

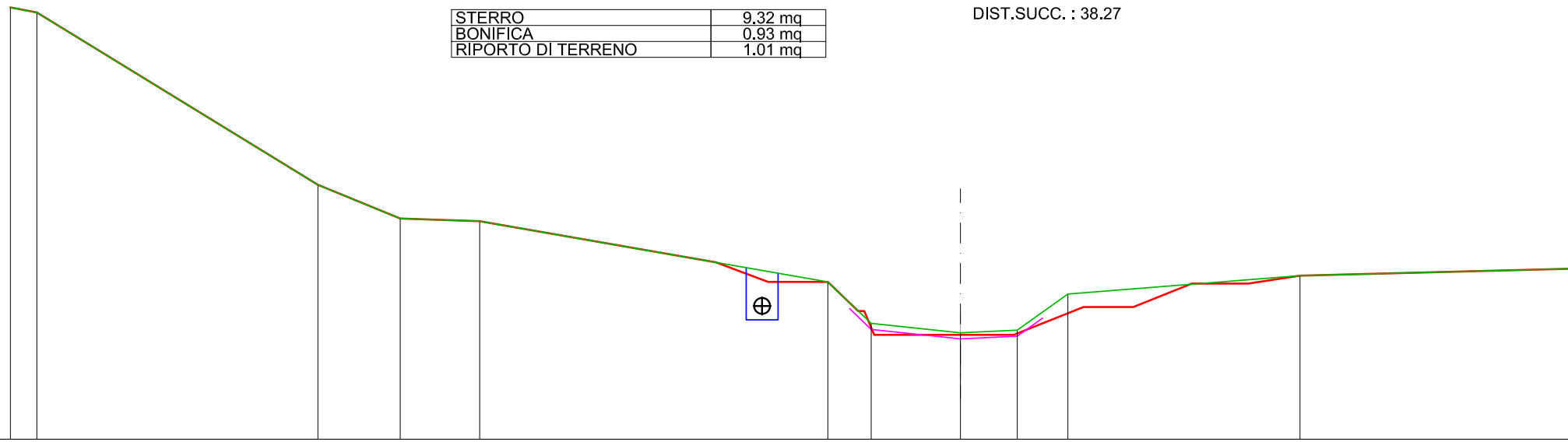

SCALA 1:200

QT.RIF. 52.00

QUOTE TERRENO	73.69	73.43	64.78	63.09	62.95	59.90	57.82	57.34	57.48	59.29	60.21							
DIST.PARZIALI TERRENO	1.32	14.11	4.13	3.99	17.48	2.18	4.48	2.85	2.54	11.65	14.53							
QUOTE PROGETTO	73.69	73.43	64.78	63.09	62.95	60.88	59.90	59.90	58.44	58.44	57.24	57.24	57.24	58.64	58.64	59.82	59.82	60.21
DIST.PARZIALI PROGETTO	1.32	14.11	4.13	3.99	11.86	2.62	3.00	1.53		0.50	4.33	2.68	3.50	2.50	2.94	2.82	2.60	14.53



60.58		60.50		60.62		61.42
	21.70		11.32		2.25	
60.58		60.50		60.62		61.42
	21.70		11.32		2.25	

SCALA 1:200

QT.RIF. 52.00

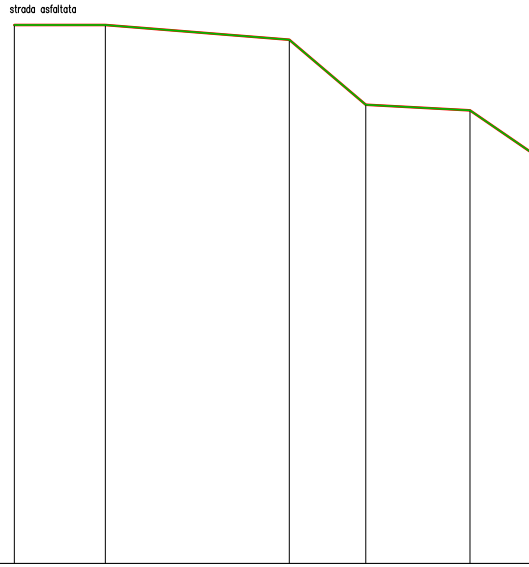
strada asfaltata

QUOTE TERRENO	73.04		73.04		72.46		69.93		69.71
DIST.PARZIALI TERRENO		3.55		7.19		2.99		4.08	
QUOTE PROGETTO	73.04		73.04		72.46		69.93		69.71
DIST.PARZIALI PROGETTO		3.55		7.19		2.99		4.08	

SEZIONE N. : S11

QT. PROGETTO : 56.73
DIST.PROG. : 539.68
DIST.PREC. : 38.27
DIST.SUCC. : 68.93

STERRO	19.21 mq
BONIFICA	4.29 mq
RIPORTO DI TERRENO	7.83 mq

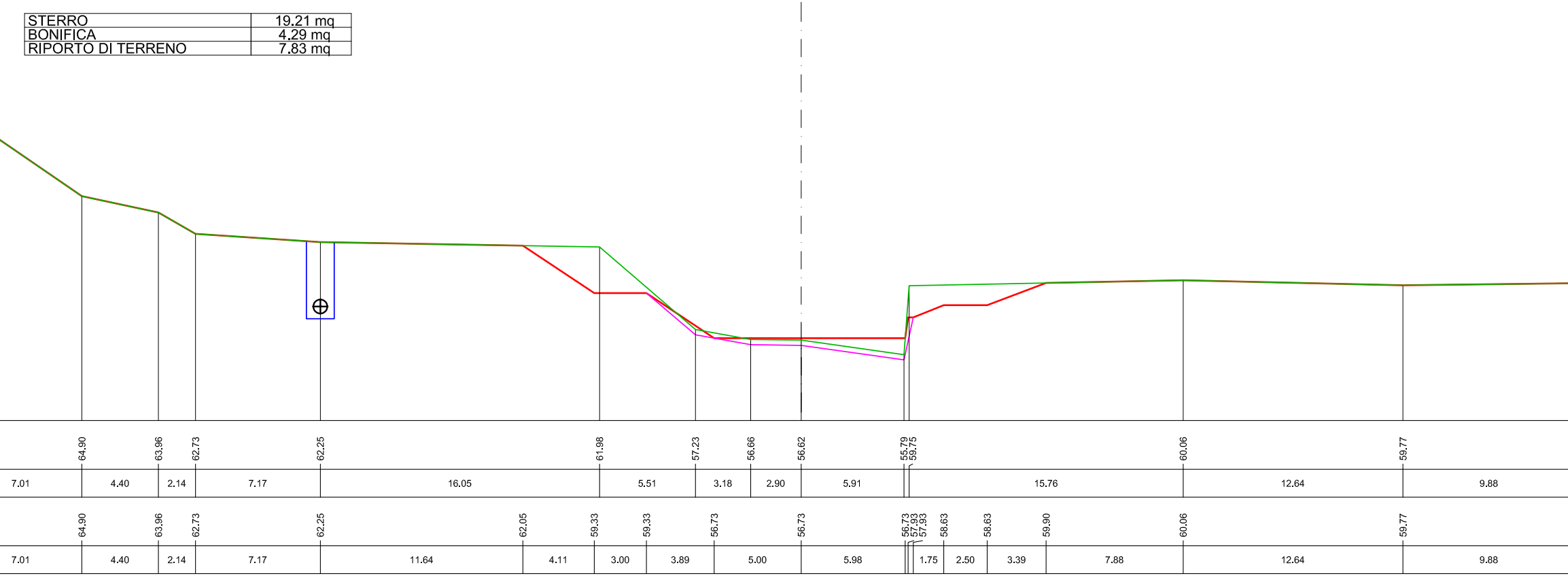
64.90
63.96
62.73
62.25
61.98
57.23
56.66
56.62
55.79
59.75
60.06
59.77
7.01
4.40
2.14
7.17
16.05
5.51
3.18
2.90
5.91
15.76
12.64
9.88
64.90
63.96
62.73
62.25
62.05
59.33
59.33
56.73
56.73
56.73
57.93
57.93
58.63
58.63
59.90
60.06
59.77
7.01
4.40
2.14
7.17
11.64
4.11
3.00
3.89
5.00
5.98
1.75
2.50
3.39
7.88
12.64
9.88

SEZIONE N. : S12

QT. PROGETTO : 55.81
DIST.PROG. : 608.61
DIST.PREC. : 68.93
DIST.SUCC. : 53.83

STERRO	10.50 mq
BONIFICA	0.96 mq
RIPORTO DI TERRENO	1.51 mq

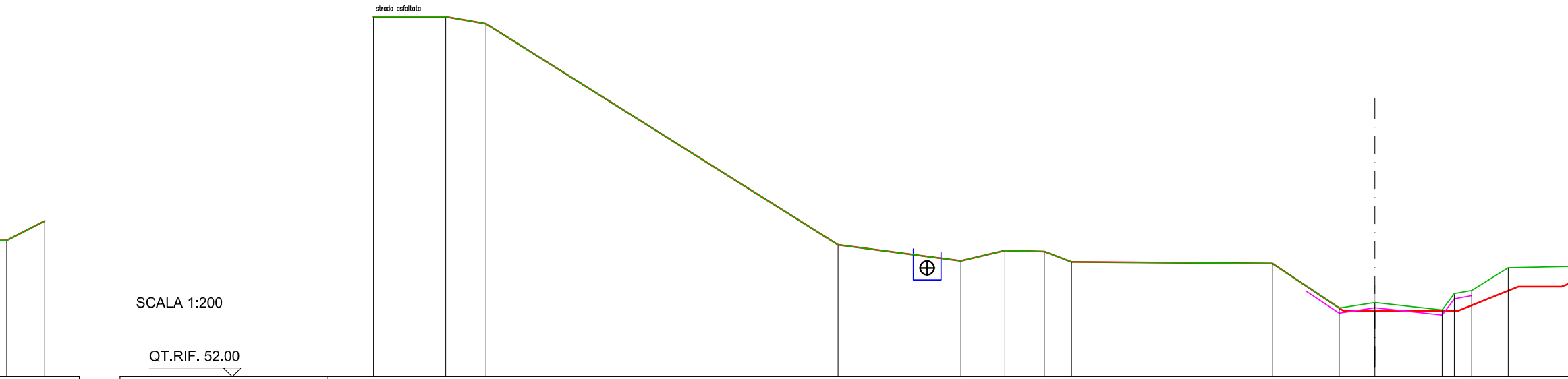
strada asfaltata

SCALA 1:200

QT.RIF. 52.00

59.89	61.02	
2.20		
59.89	61.02	
2.20		

QUOTE TERRENO	72.86	72.85	72.45	59.64	58.71	59.31	59.25	58.65	58.56	55.98	56.29	55.86	56.81	56.99	58.31			
DIST.PARZIALI TERRENO	4.18	2.33	20.40	7.11	2.55	2.29	1.57	11.63	3.88	2.06	3.89	0.70	1.01	2.12	3.90			
QUOTE PROGETTO	72.86	72.85	72.45	59.64	58.71	59.31	59.25	58.65	58.56	55.81	55.81	55.81	57.21	57.21				
DIST.PARZIALI PROGETTO	4.18	2.33	20.40	7.11	2.55	2.29	1.57	11.63	4.12	1.82	4.81	3.50	2.50					

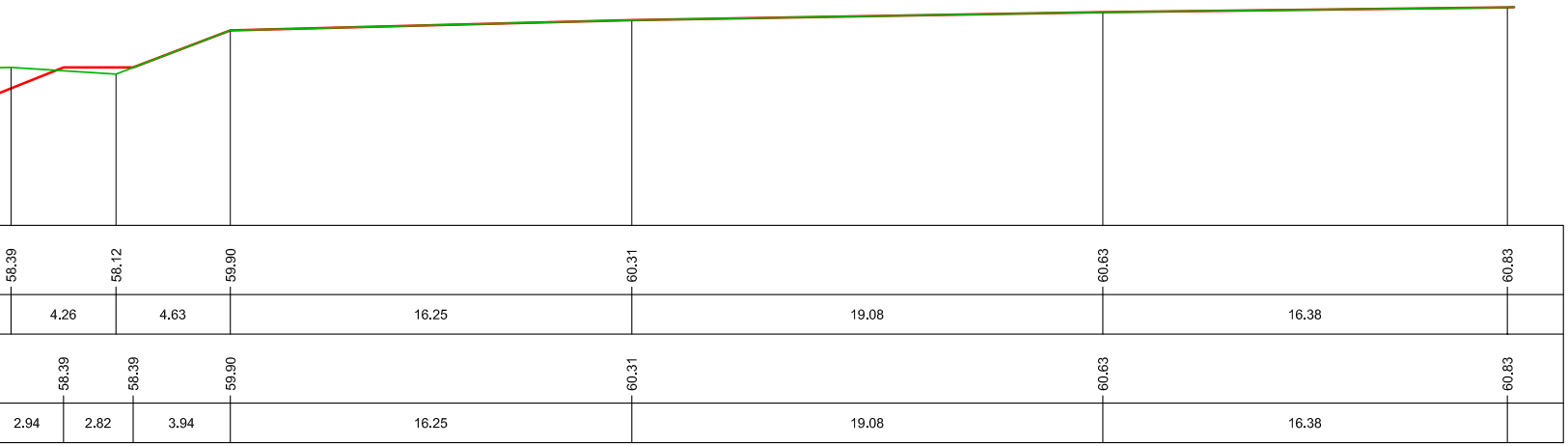
58.39
58.12
59.90
60.31
60.63
60.83
4.26
4.63
16.25
19.08
16.38
58.39
58.39
59.90
60.31
60.63
60.83
2.94
2.82
3.94
16.25
19.08
16.38